

«  
Самый чудесный город это тот,  
где человек счастлив!  
»

Эрих Мария Ремарк



# БОРОВИЧИ

ПРОЕКТ СОЗДАНИЯ КОМФОРТНОЙ ГОРОДСКОЙ СРЕДЫ  
**ПЛОЩАДЬ 1 МАЯ - XXI ВЕК**



## Информационная справка

Статус города присвоен  
Екатериной II

**1770г.**

Количество жителей

**50 896**

Человек (на 2018 г.)


Количество туристов

**13 761**

Человек (на 2017 г.)

координаты

**58°23'13" с. ш.  
33°54'41" в. д.**

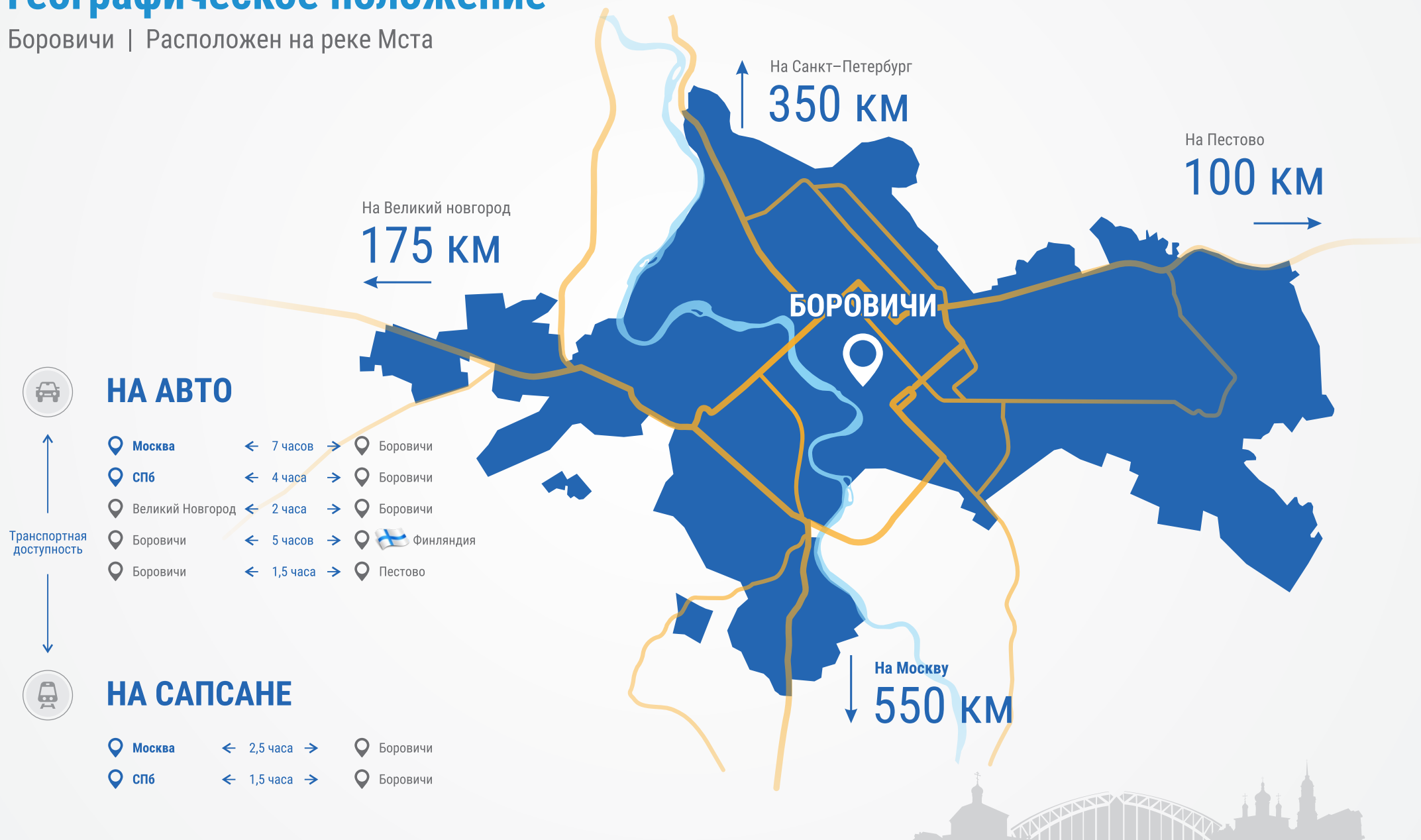


Площадь города

**45,41 км<sup>2</sup>**

# Географическое положение

Боровичи | Расположен на реке Мста



## Общая карта объектов

Улучшение городского пространства

### ООО «ССП-53»

Васильев Андрей Евгеньевич

Реновация промышленного здания в гостинично-офисный комплекс «Ткачи». Реконструкция ул. Дзержинского и сквера Победы.

### ООО «Фокс» ТМ Мякиши

Антонов Евгений Михайлович

Реставрация купеческого особняка и благоустройство нижней части парка Троицкого собора



### ЗАО ПК «Корона»

Савенков Виктор Васильевич

В планах - реставрация улицы 9-го января с возрождением ремесленных рядов в купеческом стиле.

### ООО «Завод силикатного кирпича»

Зыков Виталий Константинович

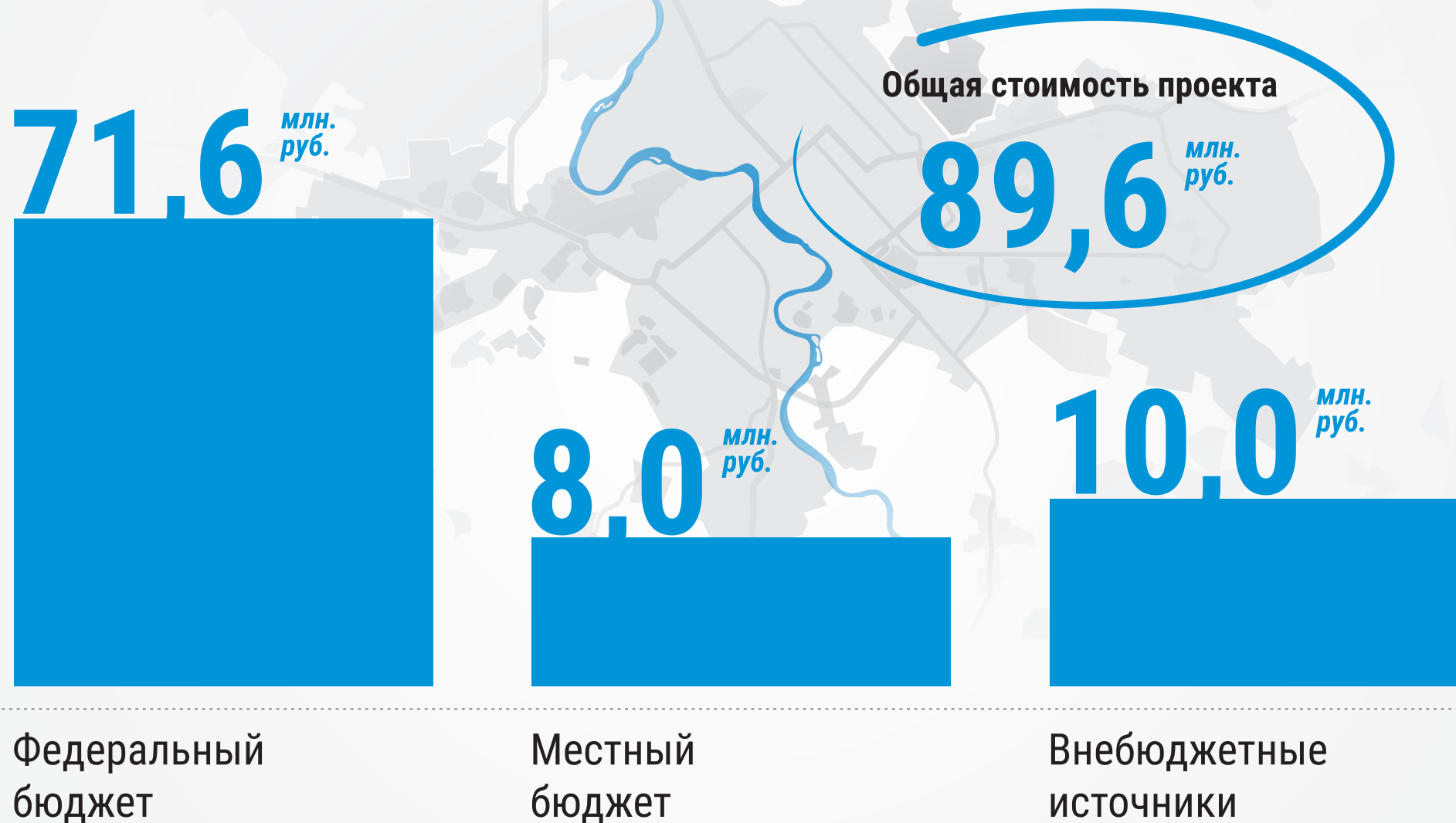
Восстановление часовни у моста Белелюбского, строительство церкви и святого источника в мкр. Сосновка.





## Источники финансирования проекта

Улучшение городского пространства



# Общественные слушания

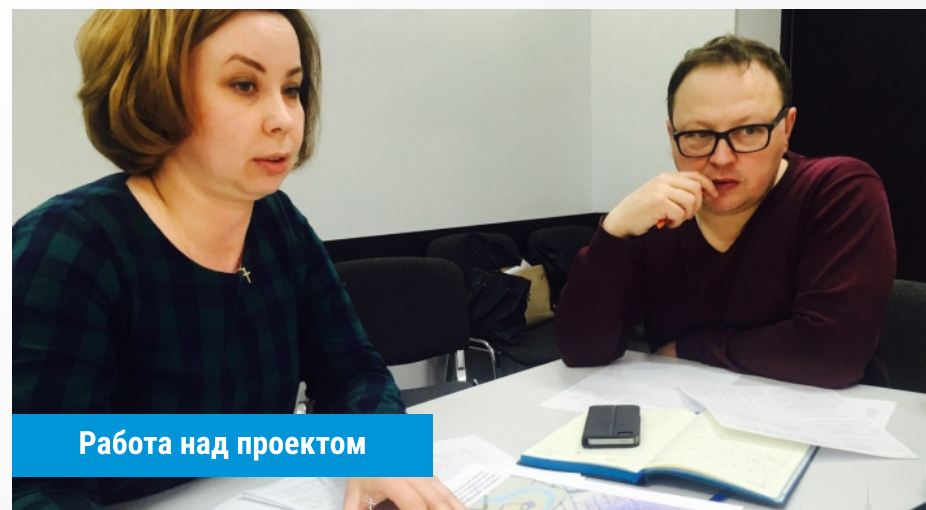
Улучшение городского пространства




Публичные слушания



Выбор территории



Работа над проектом





# Площадь 1-мая

Улучшение городского пространства

## МИНУСЫ

- Автомобильная стоянка на территории площади
- Отсутствует возможность проведения массовых мероприятий
- Старые насаждения

## ПЛЮСЫ

- Исторически использовалась для проведения народных гуляний
- Выгодное географическое расположение (близость к парку и учебным заведениям)
- Возможность развития инфраструктуры
- Транспортная и пешеходная доступность



# План благоустройства

Улучшение городского пространства



Снежягодник

## Условные изображения и обозначения






	Сцена		Ракита		Мусорные контейнеры
	Торговые ряды		Снежягодник		Доска объявлений
	Фонтан		Клумба		Санузел
	Асфальто-бетонное покрытие		Декоративные опоры		Круговая скамья с нижней подсветкой дерева
	Плиточное покрытие		Скамья с урной		Кафе
	Административные здания				










# Общий вид реконструированной площади

Улучшение городского пространства

-  Фонтан
-  Павильоны для торговли
-  Кафе (Сезонное)
-  Туалет
-  Сцена




-  Административное здание
-  Раздевалка для артистов
-  Парковка
-  Парковка для инвалидов
-  Боровичский дом культуры





# На новой площади весело встретим Новый Год!

Улучшение городского пространства





# Общественные мероприятия

Улучшение городского пространства





## Площадь 1 мая

Улучшение городского пространства



Зона-трансформер



Танцплощадка



Променад




«Малая Голландия»



Фан-зона



Фонтан круглый год





## Социально-культурный эффект

Улучшение городского пространства




Межрайонный фестиваль — конкурс детского творчества «Хрустальная нота — 2018»



XXVI Фестиваль искусств им. А.К. Лядова



День победы, день города



Художественная выставка и областной пленэр



Новый год и Рождество

Количество посетителей мероприятия

До **5000** ~ **20**  
Человек Мероприятий в год



## Основные объекты площади

Улучшение городского пространства



Кафе



Административное здание



Фонтан



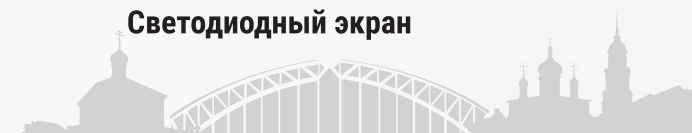
Торговый павильон



Общественный туалет



Светодиодный экран





## Ожидание от реконструкции площади 1 мая

Ориентировочные данные

**+1.6 Га**

Площадь  
благоустроенной  
территории



Повышение инвестиционной  
привлекательности города и рейтинга  
среди малых городов

**на 25%**

Увеличение  
количества посетителей  
на праздниках



Создание более 40 рабочих мест

**100%**

Экономический эффект  
от аренды площади



Сокращение бюджетных средств  
направленных на обеспечение  
безопасности

**В ПЕРСПЕКТИВЕ ОКУПАЕМОСТЬ ПРОЕКТА - 7 ЛЕТ**

не менее чем на

**20%**

Возрастание стоимости  
прилегающей городской  
недвижимости



Стимулирование населения к участию  
в благоустройстве города

